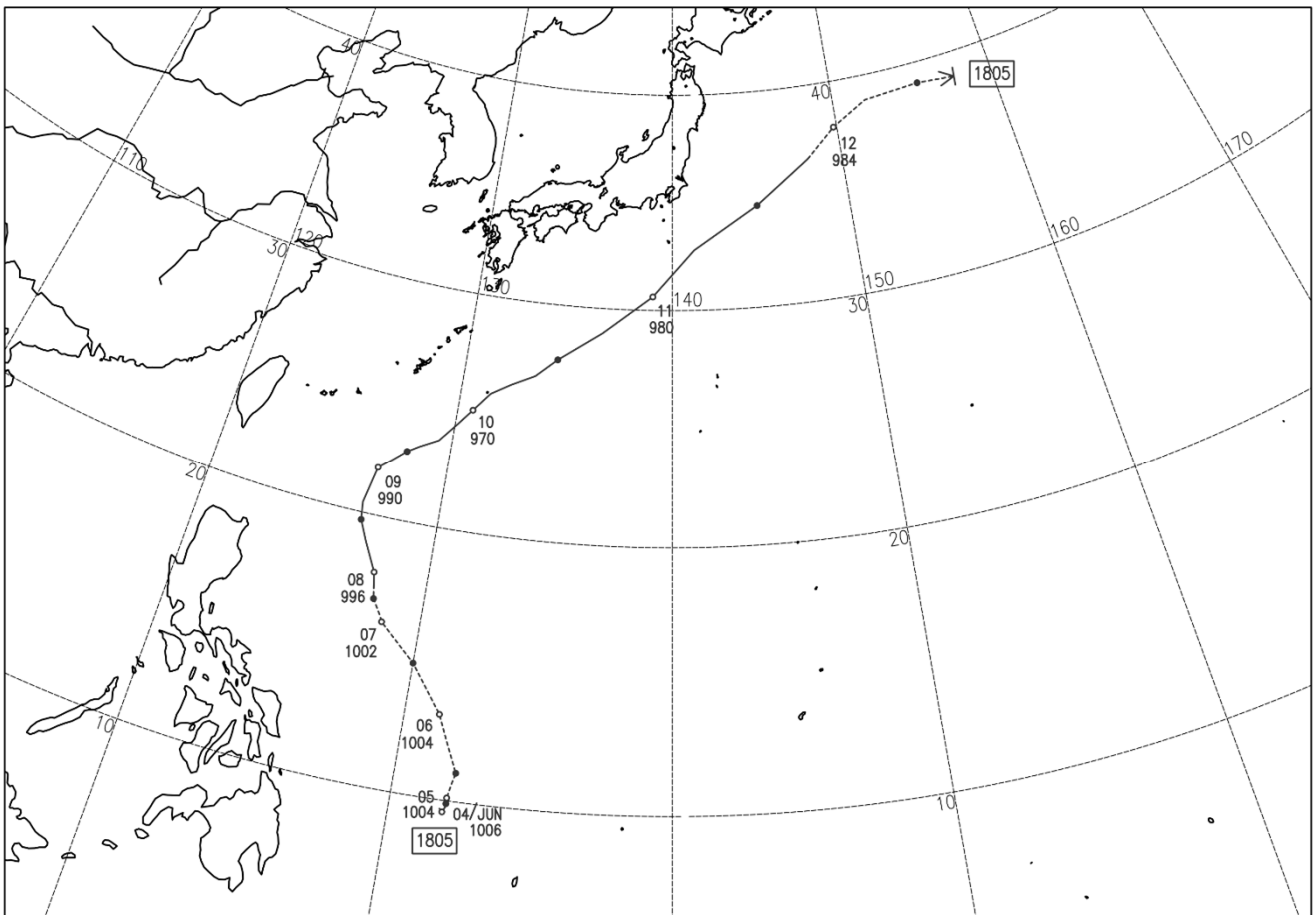


# 13 主要台風の経路図

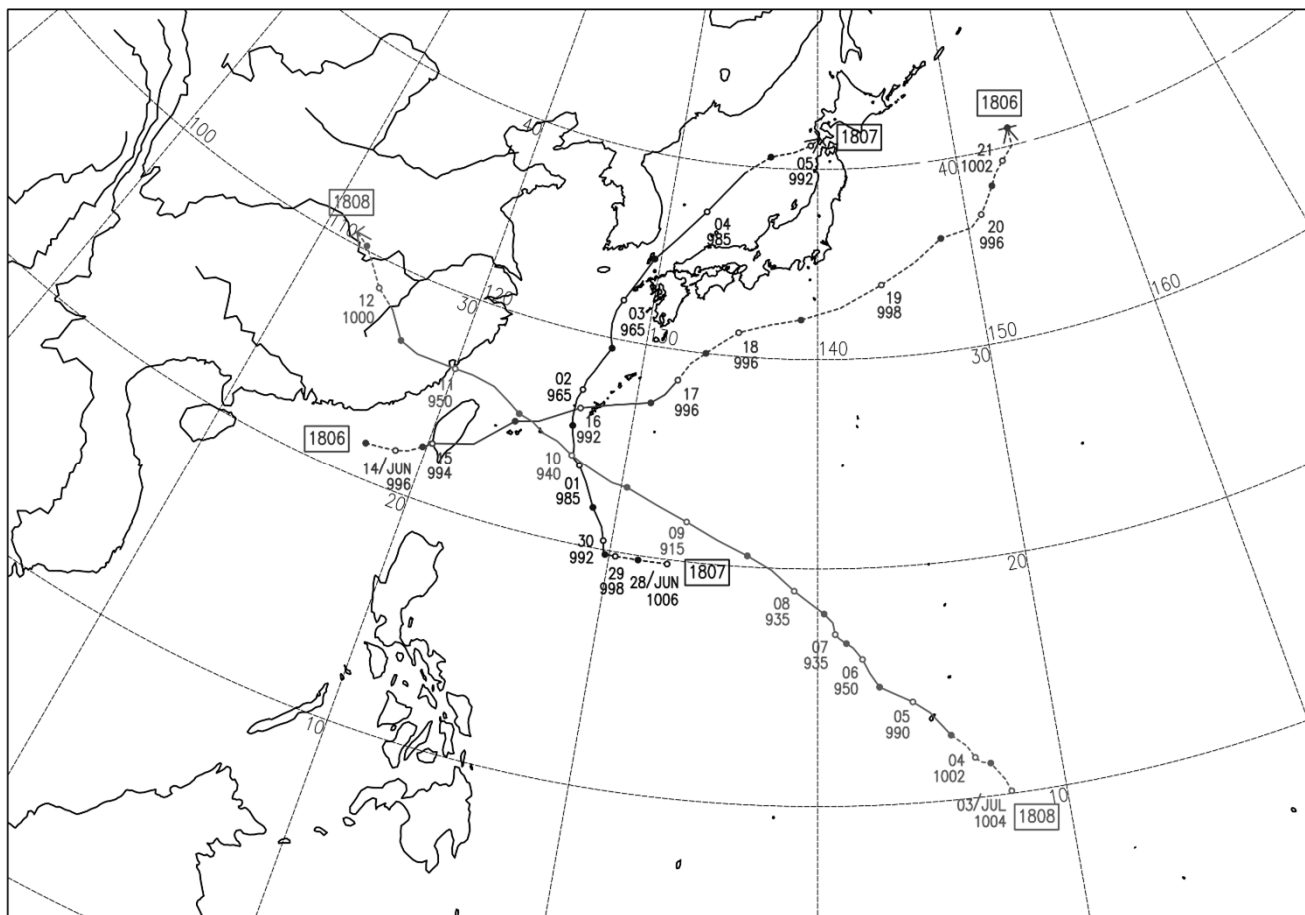


## 【解説】

- 枠内の4桁の数字は台風番号である。
- 経路図の○印は傍らに記した日の9時の位置、●印は21時の位置を示す。
- 経路図の○印の傍らには、日付に加えて中心気圧も記す。
- 経路の実線は台風期間を示す。
- 経路の破線は熱帯低気圧又は温帯低気圧の期間を示す。

気象庁

# 13 主要台風の経路図

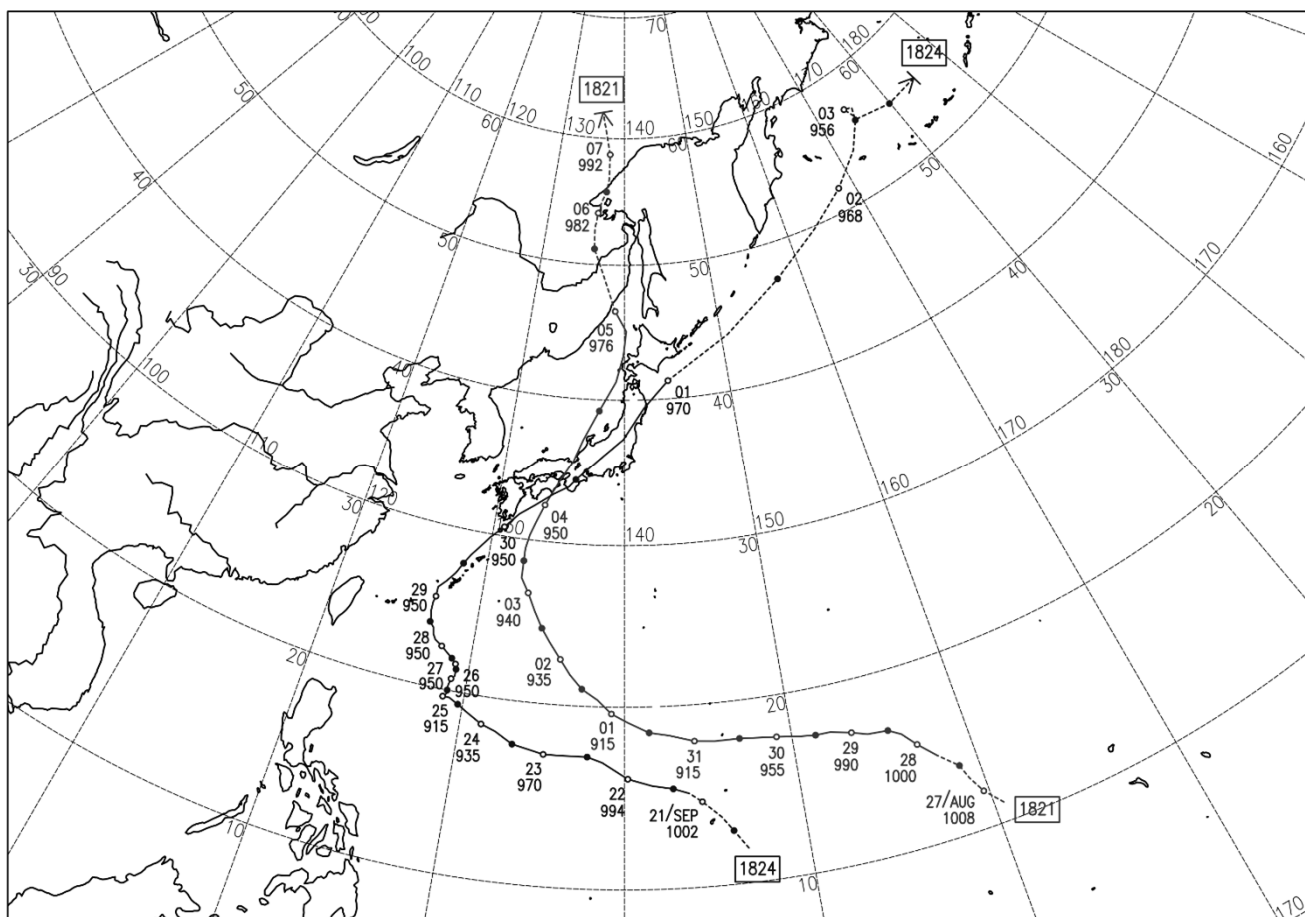


## 【解説】

- 枠内の4桁の数字は台風番号である。
- 経路図の○印は傍らに記した日の9時の位置、●印は21時の位置を示す。
- 経路図の○印の傍らには、日付に加えて中心気圧も記す。
- 経路の実線は台風期間を示す。
- 経路の破線は熱帯低気圧又は温帯低気圧の期間を示す。

気象庁

# 13 主要台風の経路図



## 【解説】

- 枠内の4桁の数字は台風番号である。
- 経路図の○印は傍らに記した日の9時の位置、●印は21時の位置を示す。
- 経路図の○印の傍らには、日付に加えて中心気圧も記す。
- 経路の実線は台風期間を示す。
- 経路の破線は熱帯低気圧又は温帯低気圧の期間を示す。

気象庁